



# CIRCUIT VTT 21: LE GRAND SALAN - ESPACE VTT/GRAVEL CAP D'AGDE MÉDITERRANÉE



© Sam BIÉ



© Rémi Cateau



© Rémi Cateau



© Laurence Roque

## Point de départ

📍 VIAS  
📍 Lat : 43.29997 Lng : 3.4175

## Informations techniques



VTT

**Facile** ⌚ 2h00

↗ Deniv. pos. 10 m	↘ Deniv. neg. 10 m	↑ Alt. max. 6 m	↓ Alt. min. 1 m	↔ Distance 19,6 km
-----------------------	-----------------------	--------------------	--------------------	-----------------------



Proposé par :  
**Hérault Tourisme**  
<http://www.herault-tourisme.com>

Ce document a été généré automatiquement grâce à Cirkwi, la solution de référence pour structurer, enrichir et diffuser vos données touristiques.

## Description

Partez à la découverte du circuit VTT n°21 - Le Grand Salan au départ de Vias, un itinéraire facile entre nature préservée et patrimoine d'exception. En chemin, longez le mythique Canal du Midi et admirez les impressionnants ouvrages du Libron, puis poursuivez vers les paysages sauvages du site Natura 2000 de la Grande Maïre à Portiragnes. Une balade idéale pour allier plaisir du VTT et exploration d'un environnement unique entre terre et eau.

Du Nord au Sud, autour du fleuve Hérault, d'Est en Ouest entre le Canal du Midi et la mer Méditerranée, l'espace VTT/Gravel-FFC N°138 Cap d'Agde Méditerranée vous offre de nombreux parcours balisés, sécurisés, aux paysages contrastés.

Entre plateaux basaltiques et vignobles du Languedoc, découvrez 24 circuits de tous niveaux : très facile (1 circuit vert), facile (15 circuits bleus), moyennement difficile (7 circuits rouges) et difficile (1 circuit noir). Des liaisons balisées permettent de rejoindre les circuits depuis Mèze, Agde, Bessan et Pézenas.

Que vous soyez débutant ou vétériste aguerrri, une aventure 100 % nature vous attend !

## Informations complémentaires

### Pour plus de renseignements

Office de Tourisme Cap d'Agde Méditerranée - Bureau d'Information de Vias :  
Téléphone fixe : +33 4 67 21 76 25  
Site web : <https://www.capdagde.com>

### Labels

Site VTT-FFC

### Balilage

Balises VTT jaunes

### Les bonnes raisons de choisir cet itinéraire

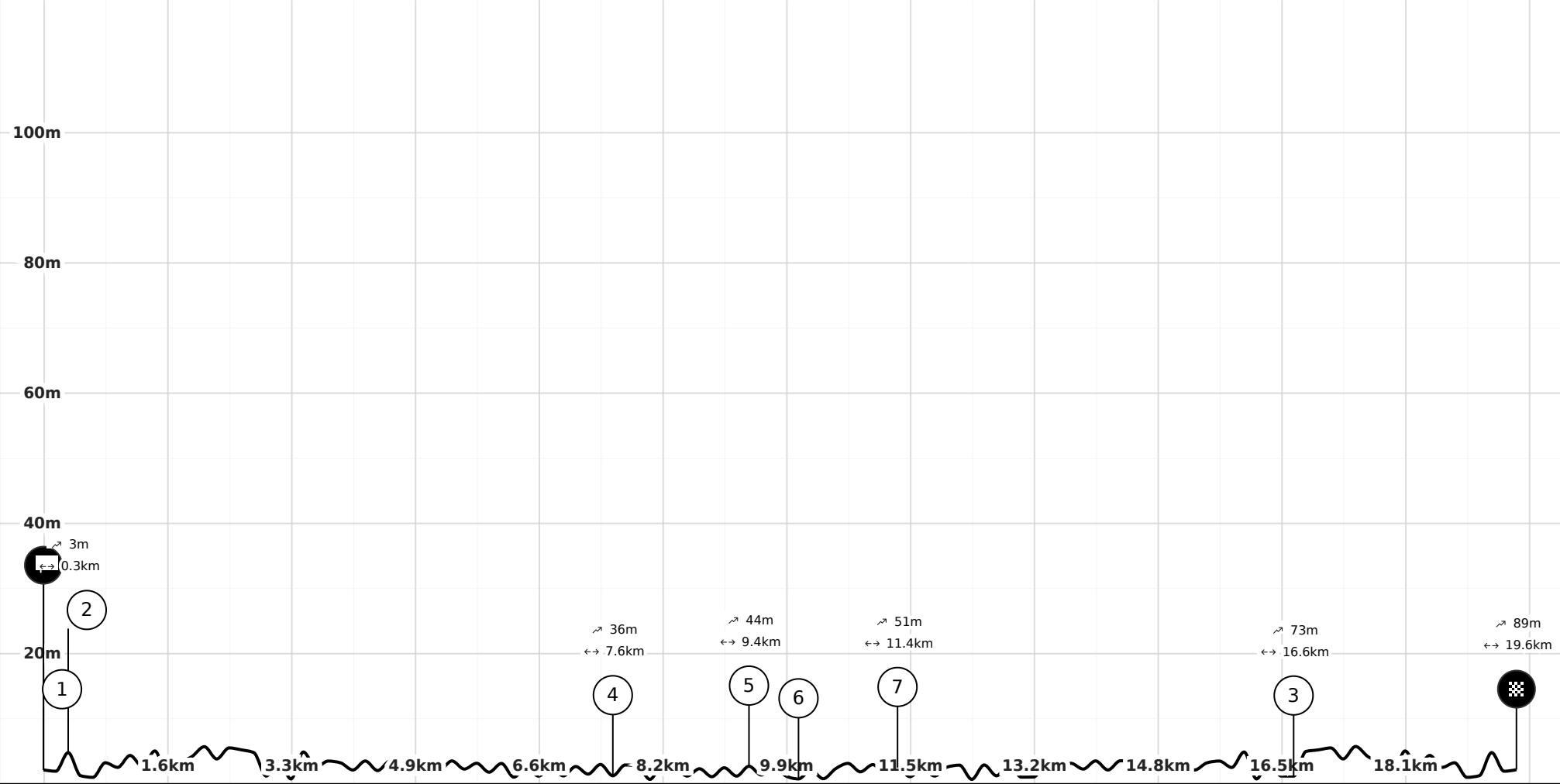
Un itinéraire facile et dépaysant, proche des plages de la Méditerranée, idéal pour découvrir à vélo le charme du Canal du Midi, les spectaculaires ouvrages du Libron et les vastes paysages naturels du site Natura 2000 de la Grande Maïre.



# Légende (Carte et profil altimétrique)

📍 Point de départ   🏁 Point d'arrivée   ≡ Itinéraire

## Profil altimétrique



## Infos parcours et Points d'intérêt

### 1 Départ de l'Office de Tourisme Autres



⊕ Lat : 43.29997 Lng : 3.4175

### 2 Rive sud du Canal du Midi (liaison vers Agde) Autres



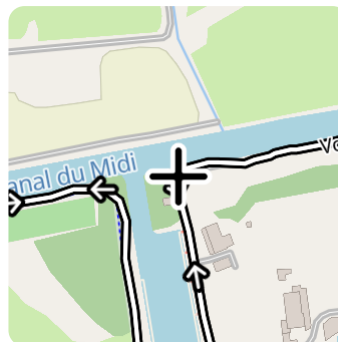
⊕ Lat : 43.30202 Lng : 3.41912

### 3 Ouvrages du Libron Autres



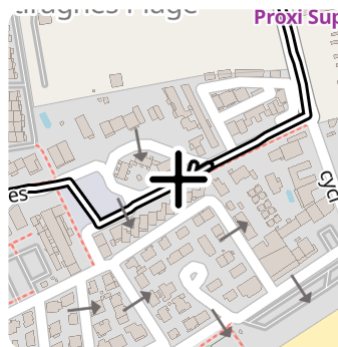
⊕ Lat : 43.30118 Lng : 3.40463

### 4 Port Cassafières Autres



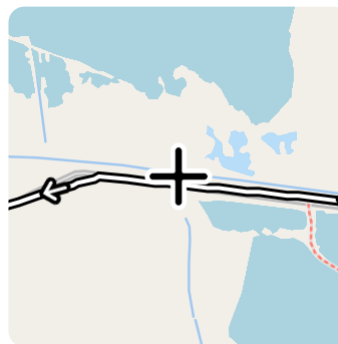
⊕ Lat : 43.29253 Lng : 3.37138

### 5 Portiragnes Plage Autres



⊕ Lat : 43.27845 Lng : 3.36264

### 6 Le Grand Salan Autres



⊕ Lat : 43.28212 Lng : 3.3439

7

## Retour à Vias par le chemin pris à l'aller

Autres



⊕ Lat : 43.29075 Lng : 3.36102